



**26 Über den Haselstein, 705 m,  
zum Mittelpunkt Mitteleuropas**

4.00 Std.


**Immer wieder im Blick: die markante Ruine Flossenbürg**

Jede Mitte ist abhängig von ihrer geometrischen Definition. Im 18. Jahrhundert verortete man die Mitte Europas auf der Hälfte der Strecke zwischen den Städten Lübeck und Triest. Inzwischen ist ein Punkt am Rande von Hildweinsreuth als zumindest Mitteleuropas geografische Mitte bestätigt. Er wurde 1985 mit einer gewölbten Erdscheibe aus Granit markiert. Die kleine Parkanlage, die um diese Scheibe herum entstand, bietet sich als willkommener Rastplatz an, nachdem wir den Haselstein hinter uns gelassen haben. Unweit von Hildweinsreuth wurde im 19. Jahrhundert in Folge trigonometrischer Messungen übrigens auch der Mittelpunkt Gesamteuropas verortet; er liegt nahe des oberpfälzischen Kurorts Neualbenreuth.

**Ausgangspunkt:** Konradsreuth, 520 m.  
Zufahrt: Von Floß Richtung Plößberg, nach ca. 1 km im Ortsteil Ziegelhütte rechts (Navi: 92685 Konradsreuth/Floß).  
**Höhenunterschied:** 420 m.  
**Anforderungen:** Bergige Rundtour, ca. 14 km; meist Wald- und Forstwege.

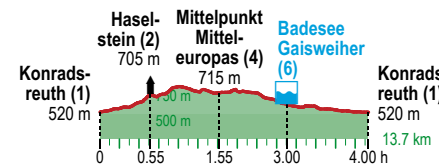
**Einkehr:** Café-Restaurant Gaisweiher (2021 geschlossen, Pächtersuche).  
**Tipp:** Naturbad Gaisweiher, Ruine Flossenbürg, Panorama-Rundweg (4 km, 1 Std.): Forstweg mit vielen Rastbänken und Aussichtspunkten, Start am Parkplatz oberhalb von Sankt Otzen.


In **Konradsreuth (1)** folgen wir gegenüber der Bushaltestelle dem roten Rechteck auf einem Feldweg auf den Wald zu. An der Gabelung am Waldrand halten wir uns mit der Markierung links und wandern auf gut markierten Waldwegen leicht bergan. Nach einem kurzen Abschnitt auf Forstweg steigt der Weg immer steiler hinauf zum Gipfel des **Haselstein (2)**. Am Beginn des Gipfels entdecken wir einen versteinerten Wachhund. Durch ein steinernes Tor und über in den Fels gehauene Steinstufen erklimmen wir die



Der Mittelpunkt Mitteleuropas in einer Grünanlage mit Infotafeln bei Hildweinsreuth.

Jägerhütte. Der Blick öffnet sich zur Ruine Flossenbürg (vgl. Wanderung 25) im Süden und zum Vulkankegel Parkstein im Westen. 50 m weiter finden wir in der Karl-Hütte Informationen zur Burgruine. Wir setzen die Tour mit dem roten Rechteck fort, wenig später stößt der gelb-weiß-gelb markierte Oberpfälzweg hinzu. Wir überqueren einen Forstweg, steigen steil bergan und erreichen einen zweiten. Ein Abstecher ein paar Meter nach links führt zum teils verwachsenen Aussichtspunkt Panoramablick. Zurück an der Kreuzung geht es unmarkiert links auf einem Pfad über den Bergrücken und auf dem nächsten Forstweg mit dem Panoramaweg nach rechts. An der Wegkreuzung, nun wieder mit rotem Rechteck und Oberpfälzweg, geradeaus weiter. Beide Markierungen führen uns links nach **Hildweinsreuth (3)**. Am Ende der Ortschaft liegt in einer kleinen Parkanlage mit Infotafeln der **Mittelpunkt Mitteleuropas (4)**. Der Weiterweg führt auf der Straße ca. 300 m mit dem Oberpfälzweg nach rechts zu einem Parkplatz mit Wanderschildern, wo wir scharf rechts abbiegen. An dem orangefarbenen Pfosten vorbei steigen wir am Wiesenrand hinauf zu einem Gedenkkreuz und dann links entlang zu **Evas Bankerl (5)**. Von hier genießt man den herrlichen Blick auf die Ruine Flossenbürg. Nun entweder auf gleichem Weg wieder zum Parkplatz absteigen und rechts dem Wanderweg 2 und dem Panoramaweg folgen, oder schöner, rechts hinter dem Bankerl kurz dem Waldrand zu einer weiteren Bank (50 m) folgen. Dort links weglos in den





Wald und am Querweg abermals links. Nach 200 m entdecken wir rechts vom Weg einen Felsen mit Leiter, dann stoßen wir wieder auf den Oberpfälzweg und gehen links. An der bereits bekannten Wanderkreuzung mit Wanderweg 2 geradeaus (vom Panormaweg kommend links) und für ca. 10 Min. einen schlängelnden Forstweg entlang, bis ein Grasweg nach links abzweigt. Der Weg zieht in einer Linkskurve hinab, dann geht es, stets der 2 folgend, auf einem Forstweg nach rechts, bis uns ein Pfad links zu Straße und Parkplatz leitet. Zum **Badesee** und zum **Café-Restaurant Gaisweher (6)** führt ein Weg gerade über den Parkplatz, dann hinab und rechts zum See. Der Rückweg folgt dem Fußweg vom Strandbad rechts am See entlang unterhalb der Campinganlage. Am Ende folgen wir dem Wanderweg 3 rechts am Zaun entlang hinauf zur Straße und unmarkiert geradeaus auf einem Pfad in den Wald. An der nächsten Kreuzung (nach ca. 60 m, Wanderweg 1 trifft hier hinzu) biegen wir links in einen Grasweg ohne Markierung. Am Forstweg links und am Ende der Lichtung gleich wieder nach rechts. Der Grasweg gabelt sich nach 100 m und wir wandern sporadisch mit der 1 markiert geradeaus bergab, bis wir wieder auf einen Forstweg treffen. Nun links und ca. 5 Min. eben entlang, dann fällt der Weg kurzzeitig leicht ab. Den Abzweig nach rechts lassen wir außer Acht und nehmen 50 m weiter einen Grasweg nach rechts. Gut 10 Min. später geht es schräg nach links über einen Forstweg hinweg. An einigen Holzschuppen mit Rastbank vorbei, leitet uns ein Feldweg zurück nach **Konradsreuth (1)**.

»Evas Bankerl« – meine Lieblingsbank mit Blick zur Ruine Flossenbürg.



## ROTHER WANDERFÜHRER

Aargau	Chalkidiki - Thassos	Hawaii	Marken - Adriaküste	Picardie	Stubaier - Wipptal
Abruzzo	Champagne - Ardennen	Hochkönig	Marokko	Picos de Europa	Trekking im Stubai
Adhense	Chiemgau	Hochschwab	Masuren	Piemont Nord, Süd	Stuttgart
Adlerweg	Chiensee	Hohenlohe	Maximiliansweg	Pinzgau	Südatrika West
Ahrsteig	Chur - Hinterrhein	Hunsrück	Mecklenburgische	Piztal	Südniedersachsen
Alb Südrand-Weg HW2	Cilento	Ibiza	Seenplatte	Portugal Nord	Surseiva
Albanien	Cinque Terre	Innsbruck	Wienora	Provence	Sylt, Amrum, Föhr
Albsteig	Comer See	Inland	Meran	Pyrenäen 1, 2, 3, 4	Tannheimer Tal
Algarve	Cornwall-Devon	Isarwinkel	Meraner Höhenweg	Pyrenäen - GR 11	Tasmanien
Allgäu 1, 2, 3, 4	Costa Blanca	Island	Mittelsachsen		Hohe Tatra
Allgäuer Alpen	Costa Brava	Israel	Mont Blanc		Niedere Tatra
AlpeAdriaTrail	Costa Dourada	Italien	Montafon		Tauern-Hohenweg
Altmühltal	Côte d'Azur	Italienische Riviera	Montenegro		Hohe Tauern Nord
Altmühltal-Panorama-	Dachstein-Tauern Ost	Jakobsweg - Camino	Mosel		Tauler Ahrmtal
weg	Dachstein-Tauern West	Primitivo	Moselhöhenweg		Tauern
Andalusien Süd	Dänemark-Jütland	Jakobsweg - Camino	Mozelsteig		Tegernsee - Sterzing
Annapurna Treks	Dalmatien	Portugies	Mühlviertel		Tegernsee und
Antholz - Gsies	Dauphiné Ost, West	Jakobsweg - Camino	München		Schneeberger
Aostatal	Davos - Prättigau	del Norte	München - Venedig		Teneriffa
	Dolomiten 1, 2, 3, 4,	Französischer Jakobsweg	Münsterland		Teisberg
	5, 6, 7, 8	Le Puy - Pyrenäen,	Nationalpark Kalkalpen		Teuroberger Wald
	Dolomiten-Höhenwege	Stralburg - Le Puy	Neanderlandsteig		Thüringen Mitte/Nord
	1-3, 4, 7, 8-10	Jakobsweg Marburg -	Golf von Neapel		Thüringer Wald
	Donaustieg	Vézelay	Nekarweg		Tiroler Höhenweg
	E1 Deutschland Nord	Jakobswege Österreich	Neusselnd		Toskana Nord, Süd
	E1 Deutschland Süd	Jakobswege Schweiz	Neusiedler See		Türkische Riviera
	E5 Konstanz - Verona	Spanischer Jakobsweg	Niedere Tauern Ost		Uckermark
	Ecuador	Südfranzösischer	Niederlande		Umbrien
	Eifel	Jakobsweg - Via	Niederrhein		Ungarn West
	Eifelsteig	Tolosana	Nockberge		USA Südwesten
	El Hierro	Südwestdeutsche	Northessen		Usedom
	Elba	Jakobswege	Normandie		Vanoise
Appenzellerland	Elbsandsteingebirge	Julische Alpen	Norwegen Mitte, Süd,		Vellin
Apulien	Elsass	Jura, Französischer	Jotunheimen		Rumänien - Ostkarpaten
Ardennen	Emmental	Jura, Schweizer	Nürnberg		Rumänien - Südkarpaten
Arlberg - Paznaun	Aurien	Kärnten Seen	Oberlausitz		Via Francigena
Arnweg	England Mitte, Nord,	Kalabriern	Oberpfälzer Wald		Via Gebennensis
Asturien	Ost, Süd	Kanadische Rocky	Oberschwaben		Vierwaldstättersee
Augsburg	Fichtelgebirge	Mountains	Odenwald		Vinschgau
Aulberfern	Fränkische Schweiz	Kapverden Nord	Odenwald Mehrtages-		Vizentiner Alpen
Australien	Fränkischer Gebirgsweg	Karawanken	touren		Vogelsberg
Auvergne	Frankfurt	Karnischer Höhenweg	Öland		Vogesen
Azoren	Karwendel	Kauental	Ötztal		Vogesen Mehrtages-
Baskenland	Freiburg	Kitzbüheler Alpen	Otscher		touren
Bayerische Alpen	Friaul-Julisch Venetien	Kleinwalsertal	Orzital		Vogesen-Durchquerung
Trekking	Fuerteventura	Galicien	Orzital - Pitztal Trekking		Vogland
Bayerischer Wald	Gardaseeberge	Galicien	Ossola		Vom Gletscher zum Wein
Berchtesgaden - Lienz	Garhwal - Ladakh	Korsika	Ostsee		Trekking in Vorarlberg
Berchtesgaden Land	Garmisch - Brixen	Korsika - GR 20	Ostseeküste		Wachau
Bergisches Land	Gasteinertal	Korsika - Mare e Monti	Ost-Steiermark		Waldviertel
Berlin	Genfer See	Kratagau	Osttirol Nord, Süd		Wales
Bern	Georgien	La Palma			Oberwallis
Berner Oberland Ost	Gesäuse	La Réunion			Unterwallis
Berner Oberland West	Glanerland	Lago Maggiore			Walliser Alpen
Bodensee Nord, Süd	Glöckner-Region	Lahnwanderweg			Weinviertel
Bodensee - Rätikon	Goldsteig	Languedoc-Roussillon			Welterbestieg Wachau
Böhmerwald	La Gomera	Lanzarote			Weserbergland
Bäthische Schweiz	Gotthardweg	Lapland			West Highland Way
Bolivien	Gran Canaria	Ledweg			Westerwald
Bornholm	Grazer Hausberge	Lesbos - Chios			Wien
Bosnien u. Herzegowina	Griechenland - Pindos-	Lofoten			Wien - Lago Maggiore
Bozen - Kaltern	gebirge	Lofaringen			Wiener Alpenbogen
Brandnental	Cravère - Diablerets	Lungau			Wiener Hausberge
Bregenzwald	Hamburg	Luxemburg - Saarland			Wiener Kaiser
Bremen - Oldenburg	Harz	Madeira			Zillertal
Brenta	Haute Route	Mallorca			Trekking im Zillertal
Bretagne		Malta - Gozo			Zürichsee
Bulgarien					Zugspitze
Burgund					Zypren Süd & Nord
Cevennen					

