



1000 Freizeittipps

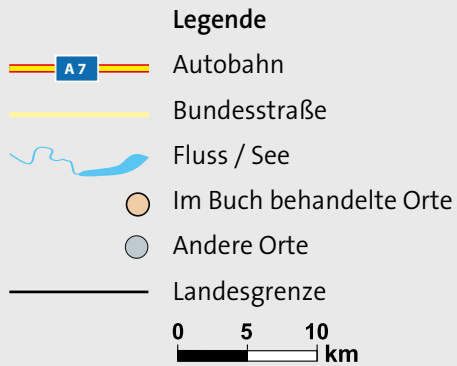
# NIEDERRHEIN

Ausflugsziele · Sehenswürdigkeiten  
Sport · Kultur · Veranstaltungen

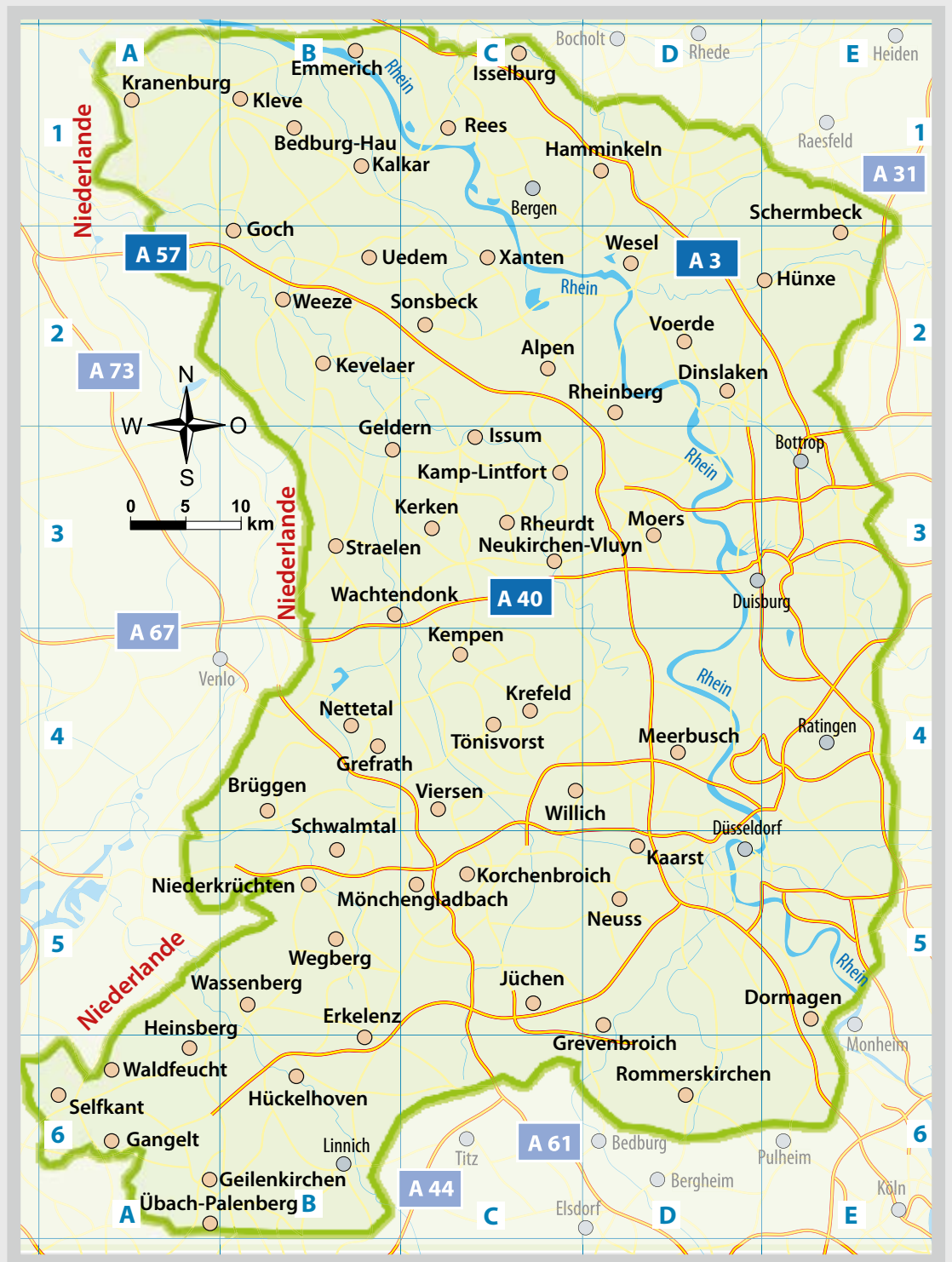


## Ortsverzeichnis

<b>A</b>	<b>M</b>
Alpen . . . . . 4	Meerbusch . . . . . 93
<b>B</b>	Mönchengladbach . . . . . 95
Bedburg-Hau . . . . . 6	Moers . . . . . 102
Brüggen . . . . . 9	<b>N</b>
<b>D</b>	Nettetal . . . . . 106
Dinslaken . . . . . 12	Neukirchen-Vluyn . . . . . 111
Dormagen . . . . . 16	Neuss . . . . . 114
<b>E</b>	Niederkrüchten . . . . . 119
Emmerich . . . . . 19	<b>R</b>
Erkelenz . . . . . 22	Rees . . . . . 122
<b>G</b>	Rheinberg . . . . . 125
Gangelt . . . . . 25	Rheurdt . . . . . 128
Geilenkirchen . . . . . 27	Rommerskirchen . . . . . 129
Geldern . . . . . 29	<b>S</b>
Goch . . . . . 32	Schermbeck . . . . . 132
Grefrath . . . . . 36	Schwalmtal . . . . . 135
Grevenbroich . . . . . 38	Selfkant . . . . . 138
<b>H</b>	Sonsbeck . . . . . 140
Hamminkeln . . . . . 41	Straelen . . . . . 142
Heinsberg . . . . . 44	<b>T</b>
Hückelhoven . . . . . 46	Tönisvorst . . . . . 145
Hünxe . . . . . 49	<b>Ü</b>
<b>I</b>	Übach-Palenberg . . . . . 147
Isselburg . . . . . 52	<b>U</b>
Issum . . . . . 54	Uedem . . . . . 149
<b>J</b>	<b>V</b>
Jüchen . . . . . 56	Viersen . . . . . 151
<b>K</b>	Voerde . . . . . 156
Kaarst . . . . . 58	<b>W</b>
Kalkar . . . . . 61	Wachtendonk . . . . . 158
Kamp-Lintfort . . . . . 64	Waldfeucht . . . . . 161
Kempen . . . . . 68	Wassenberg . . . . . 164
Kerken . . . . . 70	Weeze . . . . . 167
Kevelaar . . . . . 72	Wegberg . . . . . 169
Kleve . . . . . 75	Wesel . . . . . 173
Korschenbroich . . . . . 81	Willich . . . . . 178
Kranenburg . . . . . 84	<b>X</b>
Krefeld . . . . . 87	Xanten . . . . . 180



Alpen . . . . .	(C 2)	Meerbusch . . . . .	(D 4)
Bedburg-Hau . . . . .	(B 1)	Mönchengladbach . . . . .	(C 5)
Brüggen . . . . .	(B 4)	Moers . . . . .	(D 3)
Dinslaken . . . . .	(D 2)	Nettetal . . . . .	(B 4)
Dormagen . . . . .	(E 5)	Neukirchen-Vluyn . . . . .	(C 3)
Emmerich . . . . .	(B 1)	Neuss . . . . .	(D 5)
Erkelenz . . . . .	(B 5-6)	Niederkrüchten . . . . .	(B 5)
Gangelt . . . . .	(A 6)	Rees . . . . .	(C 1)
Geilenkirchen . . . . .	(A 6)	Rheinberg . . . . .	(D 2)
Geldern . . . . .	(B 3)	Rheurdt . . . . .	(C 3)
Goch . . . . .	(B 2)	Rommerskirchen . . . . .	(D 6)
Grefrath . . . . .	(B 4)	Schermbek . . . . .	(E 2)
Grevenbroich . . . . .	(D 5)	Schwalmtal . . . . .	(B 5)
Hamminkeln . . . . .	(D 1)	Selkant . . . . .	(A 6)
Heinsberg . . . . .	(A 6)	Sonsbeck . . . . .	(C 2)
Hückelhoven . . . . .	(B 6)	Straelen . . . . .	(B 3)
Hünxe . . . . .	(D-E 2)	Tönisvorst . . . . .	(C 4)
Isselburg . . . . .	(C 1)	Übach-Palenberg . . . . .	(B 6)
Issum . . . . .	(C 3)	Uedem . . . . .	(B 2)
Jüchen . . . . .	(C 5)	Viersen . . . . .	(C 4)
Kaarst . . . . .	(D 4-5)	Voerde . . . . .	(D 2)
Kalkar . . . . .	(B 1)	Wachtendonk . . . . .	(B 3)
Kamp-Lintfort . . . . .	(C 3)	Waldfeucht . . . . .	(A 6)
Kempen . . . . .	(C 4)	Wassenberg . . . . .	(B 5)
Kerken . . . . .	(C 3)	Weeze . . . . .	(B 2)
Kevelaer . . . . .	(B 2)	Wegberg . . . . .	(B 5)
Kleve . . . . .	(B 1)	Wesel . . . . .	(D 2)
Korschenbroich . . . . .	(C 5)	Willich . . . . .	(C 4)
Kranenburg . . . . .	(A 1)	Xanten . . . . .	(C 2)
Krefeld . . . . .	(C 4)		



# 1000 Freizeittipps

# NIEDERRHEIN



Ausflugsziele · Sehenswürdigkeiten  
Sport · Kultur · Veranstaltungen

Susanne Wingels

Wartberg Verlag

## **Anmerkung des Verlages**

Die im nachfolgenden Text verwendeten Symbole haben folgende Bedeutung:

 = Telefon,  = E-Mail-Adresse,  = Internet-Adresse,

 = Attraktionen für Kinder und Junggebliebene

Alle Angaben wurden gewissenhaft geprüft, trotzdem können Autor und Verlag keine Gewähr für die Richtigkeit übernehmen. Anregungen, Berichtigungen und Ergänzungsvorschläge senden Sie bitte an den Wartberg-Verlag, Gudensberg-Gleichen.

### Bildnachweis

Dirk Verwey Lichtbilder: S. 3, 75; Annette Wozny-Koepp: S. 13, 30, 33, 68 (beide);

Sonja Wingels: S. 37; Stadt Kalkar: S. 62; JoFink Photography: S. 106, 109;

Stadt Neuss: S. 114, 115, 117; Moritz Kertzscher: S. 182

Alle anderen Aufnahmen sind von der Autorin

### 1. Auflage 2018

Alle Rechte vorbehalten, auch die des auszugsweisen Nachdrucks und der fotomechanischen Wiedergabe.

Layout: Grafik&Design Ulrich Weiß, Extental

Karte: Ulrich Weiß auf Basis von [vectormaps.de](http://vectormaps.de)

Drucken und Binden: Druck- und Verlagshaus Thiele & Schwarz GmbH, Kassel

© Wartberg-Verlag GmbH

34281 Gudensberg-Gleichen, Im Wiesental 1

Telefon (0 56 03) 9 30 50

[www.wartberg-verlag.de](http://www.wartberg-verlag.de)

ISBN: 978-3-8313-2892-5

# Einladung zur Entdeckungsreise

---



Fragen Sie 100 Niederrheiner nach einer Definition ihrer Heimat: Sie werden 100 verschiedene Antworten erhalten! Denn so simpel das Bild der Region von außen erscheint, so vielfältig ist dieser Landstrich in Wirklichkeit. Es gibt das flache Land, kaum 10 m über dem Meeresspiegel, mit Sumpf- und Heideregionen und Bruchwäldern, aber auch bis zu 100 m hohe „Berge“ mit steilen Hängen und beschwerlichen Aufstiegen. Schuld an diesen Erhebungen sind wahlweise die Eiszeit und die Industrialisierung. Vor allem gibt es Wasser: den Rhein, die Niers, die fast vollständig mit dem Boot „erfahren“ werden kann, unzählige Bäche und Nebenflüsse, Kanäle (geplante und fertige), Baggerseen, natürliche Seen und Wassergräben. Das Land ist größtenteils dünn besiedelt und bietet gleichermaßen Platz für Wildnis und Gartenkunst, Golfanlagen, Flugplätze, Angelteiche, zum Wandern durch die großen

Naturparks, für den Reitsport und vor allem zum Radfahren.

In den Rheinwiesen und in der Niederung hat sich eine reiche Tier-, Pflanzen- und vor allem Vogelwelt niedergelassen: Der Storch ist wieder heimisch, die arktischen Wildgänse nutzen den Unteren Niederrhein als Winterquartier, und Reiher suchen in jedem Gartenteich nach Beute. Es werden Obst und Spargel angebaut, und in vielen versteckten Winkeln befinden sich alte Ritter- und Adelsitze – manche sind öffentlich zugänglich, andere nicht. Mit all diesem Stoff ließen sich zehn Bücher füllen; ich habe die Freude und gleichzeitig die Qual der Wahl, für Sie auszuwählen, was besonders interessant ist. Lassen Sie sich ein auf das Abenteuer Niederrhein!

Mit besten Grüßen  
Susanne Wingels

# Alpen

(Kreis Wesel)

Alpen liegt mitten in der Niederrheinischen Tiefebene, verfügt aber über einen Berg (den Schmuhsberg) von 57,27 m Höhe, und blickt auf eine fast tausendjährige Geschichte zurück, von der der Motenhügel an der Burgstraße ebenso zeugt wie die Plaggenhütte in der Bönninghardt und die wilden Geschichten um den Räuber Wilhelm Brinkhoff, den „Schinderhannes des Niederrheins“, der im 19. Jh. aus mehreren Zuchthäusern floh und in Amerika zu Reichtum kam. Reichlich Natur lädt zum Wandern und Radfahren ein.

Gemeinde Alpen  
Rathausstr. 5  
46519 Alpen  
Tel. 02802/912-250  
✉ info@alpen.de  
🌐 www.alpen.de



*Die liebevoll rekonstruierte und gepflegte Plaggenhütte macht Historie für Klein und Groß erlebbar.*

## ► Motte (Kasteel) Alpen

Die Niederungsburg aus dem 13. Jh. war eine der größten Burgen am Niederrhein. Sie wurde durch ein Erdbeben zerstört und unter Napoleons Herrschaft 1809 abgetragen. Heute lädt der geschichtsträchtige Hügel mit seinen Bänken zum Verweilen ein.

**Standort:** Burgstr. am östlichen Ortsausgang

## ► Evangelische Kirche zu Alpen

Die älteste frühbarocke Kirche am Niederrhein und älteste reformierte Pfarrkirche in Deutschland wurde 1602–1604 erbaut und beheimatet das Renaissancegrabmal der Kurfürstin Amalia, die letzte niederrheinische Orgel von J.E. Teschemacher und eine Kanzel aus dem Jahr 1719.

**Kontakt:** An der Vorburg 2, ☎ 02802/4140

## Museen

### ► Haus der Veener Geschichte

Hier sind Zeugnisse der bäuerlichen Vergangenheit des Dorfes und seiner Entwicklung seit 1880 ausgestellt. Es gibt eine Hörstation mit Informationen in Deutsch und Niederländisch.

**Kontakt:** Haus der Veener Geschichte, Kirchstr. 16, ☎ 02802/912645 oder

## Sehenswertes

### ► 🗺️ Plaggenhütte Bönninghardt

Ab 1771 siedelten sich Pfälzer, die ursprünglich nach Amerika hatten auswandern wollen, in der Bönninghardt an. Da sie kein Holz schlagen durften, errichteten sie Hütten aus „Plaggen“ (Heidesoden) und Fundholz und schlugen sich als Besenbinder durch. Die Bönninghardt war auch die Heimat des berühmten Räubers Brinkhoff. Heute steht eine rekonstruierte Plaggenhütte frei zugänglich neben der katholischen Kirche. In der Nähe, an der evangelischen Kirche, befindet sich ein Besenbinderdenkmal.

**Kontakt:** Bönninghardter Str. 142,

✉ E-Mail: info@plaggenhuette.org,

🌐 www.plaggenhuette.org

947122, ✉ [dorothe.keisers@alpen.de](mailto:dorothe.keisers@alpen.de),  
 🌐 [www.hausderveenergeschichte.de](http://www.hausderveenergeschichte.de),

### ► Dorfschmiede Menzelen-Ost

In der alten Schmiede wird altes Handwerk wieder erlebbar gemacht.

**Kontakt:** Birtener Str. 8,  
 🌐 [www.menzelen-geschichte.de](http://www.menzelen-geschichte.de)

## Freizeit und Natur

---

### ► 🌍 Streuobstwiese „Ratsbongert“ mit Spielplatz „Burg Alpen“

Im östlichen Teil der großen Streuobstwiese gibt es einen phantasievoll gestalteten Spielplatz, die „Burg Alpen“.

**Standort:** Zwischen Mittelweg und der B58

### ► Wandern

Die Leucht, ein zauberhaftes Waldgebiet, lädt südlich von Alpen zum Wandern ein, ebenso der NiederRheinWeg mit insgesamt 132 km Länge.

🌐 [www.alpen.de](http://www.alpen.de) („Aktiv in Alpen“ – „Wandern“),  
 🌐 [www.niederrheinische-berg-und-wanderfreunde.de](http://www.niederrheinische-berg-und-wanderfreunde.de),  
 🌐 [www.wanderwegewelt.de](http://www.wanderwegewelt.de)

### ► Freizeitsee Menzelen-Ost

Der Baggersee bietet ein Strandbad und Möglichkeiten zum Surfen, Tauchen und Angeln.

**Kontakt:** Gester Str. 35, Menzelen,  
 📞 02802/2739  
 🌐 [www.freizeitsee-menzelen.de/](http://www.freizeitsee-menzelen.de/)  
 Surfverein Alpen e.V., 📞 0172/7913194  
 TCA Mobula Alpen e.V., Marktstr. 4,  
 📞 02802/7098467, ✉ [info@tca-mobula.net](mailto:info@tca-mobula.net),  
 🌐 [www.tca-mobula.net](http://www.tca-mobula.net/) /Angelsportverein  
 Xanten-Menzelen, 📞 02802/7987

### ► 🌍 Waldspielplatz Bönninghardt

Ein Wald- und Abenteuerspielplatz mit einem kleinen Hügel liegt nur 300 m von

der Plaggenhütte entfernt.

**Kontakt:** Bönninghardter Str. 116,  
 📞 02802/6193,  
 🌐 [www.waldspielplatz-boenninghardt.de](http://www.waldspielplatz-boenninghardt.de),

### ► 🌍 Planwagenfahrten, Reitstunden und Reiterferien

Birgitt Dams, Wolfhagenstr. 48,  
 📞 02802/4258, ✉ [birgitt-dams@t-online.de](mailto:birgitt-dams@t-online.de)  
 🌐 [www.reitstall-albersdams.de](http://www.reitstall-albersdams.de)

### ► „Alpentouren“

Der 37 km lange Rundweg „Alpentour am Niederrhein“ „erradelt“ oder „erwandert“ fast 30 Sehenswürdigkeiten in allen Ortsteilen. Es gibt verschiedene geführte „Alpentouren“ zu Fuß, mit dem Rad oder mit dem Segway.

**Kontakt:** 🌐 [www.alpen.de](http://www.alpen.de),  
 🌐 [www.radroutenplaner.nrw.de](http://www.radroutenplaner.nrw.de)

## Veranstaltungen und Feste

---

### ► Königsschießen am Schmuhsberg

In der Schlucht an der ehemaligen Heimstatt von Alpens erster Burg findet jährlich zu Pfingsten ein Preis- und Königsschießen statt.

🌐 [www.jsv-alpen1680.de](http://www.jsv-alpen1680.de)

### ► Stadtlauf

Am Sportzentrum an der Fürst-Bentheim-Straße gibt es im Juli ein großes Lauf-Event mit Strecken bis 10 km Länge.

🌐 [www.lg-alpen.de](http://www.lg-alpen.de)

### ► Herbstspektakel

Gegenüber der Motte wird jährlich im Oktober ein mittelalterliches Ritterspektakel mit Markt, Gauklern, Musik und Kämpfen geboten. Daneben gibt es am verkaufsoffenen Wochenende Oldtimer-Traktoren und einen Kunsthandwerkermarkt.

🌐 [www.alpener-herbstspektakel.de](http://www.alpener-herbstspektakel.de)

## Bedburg-Hau

### ► Brauchtum und Märkte

Blumen- und Spargelfest, Kinder- und Familienfest, Streuobstwiesenfest, Weihnachtsmarkt und das musikalische Krippenspiel in Menzelen-Ost am Heiligen Abend bilden Höhepunkte im Jahreslauf.

# Bedburg-Hau

(Kreis Kleve)

Die Gemeinde Bedburg-Hau ist ein Zusammenschluss von sieben Ortschaften mit sehr alter und sehr interessanter Geschichte inmitten von Wald, Wiesen und Wasser. Überregional bekannt ist vor allem das Schloss Moyland.

**Touristinfo der Gemeinde Bedburg-Hau am Schloss Moyland**

Am Schloss 5

47551 Bedburg-Hau

☎ 02824/999970

🌐 [www.bedburg-hau.de](http://www.bedburg-hau.de)



in dem Waldstück lohnt sich allein schon wegen der Aussicht vom Papenberg, der Riesenschaukel in der Nähe des Aussichtsplatzes und des Laubenganges zum Haus Berg und Tal – Geocachern sei der hier verborgene Schatz wärmstens empfohlen!

**Standort:** Uedemer Str. 23, Hau, GPS 51°46'15.72N, 6°9'56.58E



*Ein idyllischer, eindrucksvoller Ort: Das Grabmal des Fürsten Johann Moritz von Nassau-Siegen.*

### ► Pfarrkirche St. Markus in Schneppenbaum

Die ehemalige Klosterkirche aus dem 12. Jh. besticht durch die deutliche Kreuzform und die original erhaltenen romanischen Elemente (Turm, Ostschiff) und den etwas jüngeren gotischen Chorabschluss.

### ► Qualburg

Qualburg geht vermutlich auf das römische Kastell Quadriburgium zurück. Es wurden zudem frühmittelalterliche Gräber und Siedlungsreste des 6./7. Jhs. gefunden. Die neugotische Backsteinkirche St. Martinus, die 1890 mit einem 58 m hohen Kirchturm an alter Stelle neu errichtet wurde, enthält einen gotischen Chor aus dem 15. Jh., ein Taufbecken aus dem 14. Jh. und eine Maria-Skulptur aus dem frühen 15. Jh.

### ► Louisendorf

Louisendorf ist eine der wenigen pfälzischen Sprachinseln am Niederrhein. Die

## Sehenswertes

### ► Grabmal des Fürsten Johann Moritz von Nassau-Siegen

Moritz von Nassau hat als kurbrandenburgischer Statthalter von Kleve zahllose Spuren hinterlassen, u. a. die historischen Parkanlagen und Aussichtspunkte. Das in einem Halbrund gestaltete 1678 errichtete Grabmal in Berg und Tal beherbergte in seinen Mauern etliche römische Altertümer, die inzwischen durch Nachbildungen ersetzt wurden und sich im Rheinischen Landesmuseum in Bonn befinden. Der Fürst selbst ruhte nach seinem Tod 1679 nur ein Jahr an dieser Stelle. Ein Spaziergang



protestantischen Pfälzer hatten ihre Heimat im Hunsrück aus wirtschaftlicher Not und wegen ihres Glaubens verlassen und befanden sich auf dem Weg nach Pennsylvania (USA), als sie an der niederländischen Grenze „hängen blieben“. Dialekt und Traditionen werden in Pfalzdorf, Louisendorf, Neulouisendorf und in der Bönninghardt bei Alpen nach wie vor gepflegt. Eindrucksvoll ist die rautenförmige Anlage um die evangelische Elisabeth-Kirche, die von einem Baumring umstanden ist.

🌐 [www.louisendorf.de](http://www.louisendorf.de)

## Museen

### ► Stiftung Museum Schloss Moyland

Das Schloss beheimatet die Kunstsammlung der Brüder van der Grinten mit Exponaten aus dem 19. und 20. Jh. mit der größte Sammlung von Werken von Joseph Beuys. Ergänzend werden international orientierte Ausstellungen und eine Sammlung

zur Geschichte des Schlosses sowie Führungen (auch Märchenführungen), Workshops, Museumspädagogik und Veranstaltungen geboten. Überregional bekannt sind der kunsthandwerkliche Weihnachtsmarkt, das Kräutergartenfest und das Jugendfestival Courage. Die historischen Parkanlagen im historisierenden Tudorstil vereinigen künstlerische Elemente mit Alleen, Laubengängen und einem Kräutergarten und können – ebenso wie das Café – separat besucht werden. Vom ehemaligen Bergfried bietet sich eine fantastische Aussicht.

**Kontakt:** Stiftung Museum Schloss Moyland, Am Schloss 4, Till-Moyland,

☎ 02824/95100, ✉ [info@moyland.de](mailto:info@moyland.de),

🌐 [www.moyland.de](http://www.moyland.de)

### ► Jakob-Imig-Archiv Louisendorf

Die Sammlung über Louisendorfer, pfälzische und niederrheinische Regionalgeschichte, Kirchengeschichte, Volkskunde verwahrt zudem Gedichte und Prosa in pfälzischer Mundart.

**Kontakt:** Hauptstr. 47, Louisendorf,

☎ (Führungen) 02824/5660,

🌐 [www.louisendorf.de](http://www.louisendorf.de)



*Schloss Moyland zur blauen Stunde – von allen Seiten eine Augenweide.*

## Freizeit und Natur

### ► Gerichtslinde

Vor der alten St.-Antonius-Kirche in Hau steht eine alte Gerichtslinde. Sie hat einen Umfang von 5,20 m bei einer Höhe von 9,50 m. Standort: An der Kirche 10, Hau

### ► Voltaire-Weg

Der Voltaire-Weg führt vom Schloss Moyland über den alten Postweg und den Papenberg bis zum Grabmal. Von dort lässt sich der Weg auf dem „Prinz-Moritz-Weg“ an der Wetering und dem Kermisdahl bis nach Kleve fortsetzen (Gesamtstrecke 10 km).

🌐 [www.bedburg-hau.de](http://www.bedburg-hau.de) (Flyer zum Download)





## Bedburg-Hau

### ► **Bedburger Nass**

Ein familiäres Hallenbad mit zwei Becken, Elefantenrutsche, Gegenstromanlage, Wasserfall, Nacken- und Massagedüsen und einem breiten Zusatzangebot.




**Kontakt:** Rosendaler Weg 10a,  
 02821/60090,  [www.bedburgernass.de](http://www.bedburgernass.de)

### ► **Heisterfeldshof**

Neben Ausflugslokal, Reitstall und einem Traber-Trainingszentrum befindet sich hier eine 997 m lange Trabrennbahn. Familientage, Renntage, Trödelmärkte und ein buntes Programm für Kindergeburtstage bieten Spaß und Spannung. **Kontakt:** Familie Uwe Zevens, Waldstr. 36 / Ecke Breite Str.,  
 02821/897600 / 0172/9011598,  
 [mail@heisterfeldshof.de](mailto:mail@heisterfeldshof.de),  [www.heisterfeldshof.de](http://www.heisterfeldshof.de),  [www.-rv-bedburg.de](http://www.-rv-bedburg.de)

### ► **Kinder- und Jugendtheater Mini-Art e.V.**

Das Theater arbeitet mit und für Kinder und finanziert sich über Spenden.

**Kontakt:** Brückenweg 5,  02821/811570,  
 [info@mini-art.de](mailto:info@mini-art.de),  [www.mini-art.de](http://www.mini-art.de)




### ► **Minigolfanlage in der LVR-Klinik**

Die Anlage ist für Patienten, Bewohner, Angehörige, Mitarbeiter und Besucher offen.

**Standort:** Brückenweg / Schlägerverleih im „Café Casablanca“.



### ► **Land-Golf-Club Schloss Moyland**



Gastspieler mit Klubausweis eines anerkannten Verbands sind willkommen.

**Kontakt:** Moyländer Allee 1,  02824/4749,  
 [info@landgolfclub.de](mailto:info@landgolfclub.de),  
 [www.landgolfclub.de](http://www.landgolfclub.de)

### ► **Golf International Moyland**

Hier gibt es auch eine öffentliche 6-Lochanlage und eine Golfakademie.

**Kontakt:** Moyländer Allee 10,  
 02824/976680,  
 [info@golfinternationalmoyland.de](mailto:info@golfinternationalmoyland.de),

 [www.golfinternationalmoyland.de](http://www.golfinternationalmoyland.de),  
 [www.golfacademymoyland.com](http://www.golfacademymoyland.com)

### ► **Skateboard-Anlagen**

Friedensstraße in Huisberden und an der Lindenstraße in Hau.



### ► **Bogensportanlage Louisendorf**

Trainingsorte: Sportplatz des SSV Louisendorf 1964 und Sporthalle der St.-Markus-Gemeinschaftsgrundschule in Schneppenbaum.

**Kontakt:**  [www.bsc-louisendorf.de](http://www.bsc-louisendorf.de)

### ► **Planwagenfahrten**

Schneppenbaumer Planwagenfahrten mit Oldtimer-Traktor.

**Kontakt:** Planwagenfahrt Niederrhein, Friedrich Lauff Wadtberg 1,  0 28 21/6 09 89,  [www.planwagen-fritz.de](http://www.planwagen-fritz.de)

## Veranstaltungen

---

### ► **Jugendfestival Courage**

Ein Zeichen „Für Toleranz und gegen Gewalt“ setzt das stimmungsvolle Festival im Juni mit bekannten musikalischen Live-Acts auf der Festivalwiese am Schloss Moyland.

 [www.jugendforum-courage.de](http://www.jugendforum-courage.de)

### ► **Kunsthandwerker-Weihnachtsmarkt**

Von weit her pilgern die Menschen zum Schloss Moyland, um im romantischen Ambiente handgearbeitete Unikate zu erwerben und weihnachtliche Atmosphäre zu genießen.

 [www.weihnachtsmarkt-moyland.de](http://www.weihnachtsmarkt-moyland.de)

# Brüggen

## (Kreis Viersen)

Die vielseitige Burggemeinde im Naturpark Schwalm-Nette lädt in vielerlei Hinsicht zum Spazieren, Speisen und Verweilen ein. Die Lage an der einzigen Furt der Schwalm ließ schon im 9. Jh. eine Siedlung entstehen, und die trutzige Burg wurde bereits im Jahr 1289 erwähnt. Ringsum befindet sich Natur pur. Interessante Geschichten gibt es genug, so wie diese: In Bracht wurden 1977 Teile des Films „Die Vorstadtkrokodile“ gedreht.

**Tourist-Information in der Burg Brüggen**  
Eingang im Burginnenhof  
Burgwall 4

41379 Brüggen  
☎ 02163/5701-4711  
🌐 [www.brueggen.de](http://www.brueggen.de)  
🌐 [www.npsn.de](http://www.npsn.de)



## Sehenswertes

### ► Historisches Rathaus / Kreuzherrenkloster

Das ehemalige Kreuzherrenkonvent, das 1756 nach einem Brand des Vorgängergebäudes im spätbarocken Stil errichtet wurde, dient heute als Rathaus.

### ► Pfarrkirche Sankt Nikolaus

Der ursprüngliche Bau stammt aus 1479–1484, wurde allerdings nach einem Brand 1756 als barocke Saalkirche neu errichtet. Standort: Klosterstr. 40 / **Kontakt:** Kath. Pfarre St. Nikolaus, Burgweierplatz 5, ☎ 02163/6715

### ► Altes Zollhaus / Schwalmforte Torschänke mit Zollstation und Rentei

Das ehemalige Tor der Festung Brüggen am einzigen möglichen Übergang über

die Schwalm, das 1770 die heutige Form erhielt, diente als Wehranlage und Grenzübergang in niederländisch-spanisches Gebiet und beherbergt heute ein Restaurant.

**Kontakt:** Klosterstr. 11, ☎ 02163/5254, 🌐 [www.restaurant-torschaenke.de](http://www.restaurant-torschaenke.de)

### ► Brügger Mühle

Die bereits 1289 erwähnte pittoreske Wassermühle in Sichtweite der Burg wurde bis 1955 als Öl- und Kornmühle genutzt. Das Wasserrad ist in Betrieb, das Mahlwerk kann im Restaurant bewundert werden. Standort: Burgwall 3 / **Kontakt** Restaurant: 🌐 [www.altebrueggenmuehle.de](http://www.altebrueggenmuehle.de)



*Die Brügger Mühle an der Schwalm mit der Burg Brüggen im Hintergrund.*

### ► Kath. Kirche Sankt Mariä Himmelfahrt Bracht

Die dreischiffige Basilika mit spätbarocker Ausstattung wurde bereits 1166 urkundlich erwähnt. Der heutige Bau stammt aus 1484. **Kontakt:** Kirchplatz 10, Bracht, ☎ 02157/871974

### ► Brachter Mühle

Die Flügel der 1855 erbauten Windmühle brachen 1925 bei einem Sturm ab. Bis 1970 wurde das Getreide fortan mit Elektroantrieb gemahlen. Hier finden heimatkundliche Ausstellungen, Trauungen, das Mühlenfest und die Mühlenweihnacht statt.

## Brüggen

**Kontakt:** Brüggener Str. 13, ☎ 02163/5701-4711 und -8888, ✉ info@brachter-muehle.de, 🌐 www.brachter-muehle.de

### ► Brachter Hausgeschichten

Das ganze Dorf lässt sich anhand von Tafeln an Hausfassaden erkunden, die Geschichte(n) erzählen. Das Projekt befindet sich im Aufbau.

**Kontakt:** 🌐 www.brueggen.de – „Tourismus & Kultur“ – „Brachter Hausgeschichten“

### ► Pfarrkirche Sankt Peter Born

Die Kirche aus dem 12. Jh. wurde 1433/34 um einen gotischen Chor erweitert. Der Taufstein aus Namurer Blaustein stammt aus dem 13. Jh.

**Kontakt:** Born 51, ☎ 02163/5455

### ► Schloss Dilborn

Das Schloss wurde 1363 erstmals erwähnt und dient heute u.a. als Kulturforum und Spielort des Niederrheintheaters. Auf der Rückseite befindet sich der Spielplatz „Dilborner Piratennest“. **Kontakt:** Kulturforum Schloss Dilborn gGmbH, Dilborner Str. 61, ☎ 02163/3409834, 🌐 www.kultschloss.de Niederrhein Theater, Verw.: Falkenweg 15, ☎ 02163/889123, 🌐 www.niederrheinisches-theater.de

### ► Weißer Stein

Der Weiße Stein an der niederländischen Grenze am Brachter Wald diente im Mittelalter als „Dingbank“ (Gerichtsstätte). Heute bieten zwei Restaurants Spiel- und Erlebnisflächen.

### ► Führungen

Es werden spannende Themenführungen und Kinderführungen angeboten.

**Kontakt:** www.brueggen.de

## Museen

---

### ► 🎭 Burg Brüggen mit Naturkundemuseum „Mensch und Jagd“ und Naturpark Schwalm-Nette Informationsstelle

Die 1289 urkundlich erwähnte mittelalterliche Burg dient heute als Tourist-Information und beherbergt die Ausstellung „Mensch und Jagd“ und ein Informationszentrum des Naturparks Schwalm-Nette. Oben im Turm gibt es zudem ein Modell der Burg und eine grandiose Aussicht. Ein Großteil des Mauerwerks am Innenhof stammt aus dem 14. Jh.

Die Ausstellung „Mensch und Jagd“ informiert anschaulich und interaktiv über Lebensräume, die Entwicklung der Menschheit und die Auswirkungen des Menschen auf die Natur. Im Untergeschoss gibt es Informationen über den Naturpark Schwalm-Nette.

Im Sommer finden im Innenhof Konzerte und Theaterveranstaltungen statt.

**Kontakt:** Burgwall 4 ☎ 02163/5701-4711 ✉ info@naturparkschwalm-nette.de, 🌐 www.menschundjagd.de, www.npsn.de

## Freizeit und Natur

---

### ► 🎭 Natur- und Tierpark Brüggen

Hier gibt es nicht nur etwa 250 Tiere aus fünf Kontinenten zu bestaunen (Höhepunkte sind Kamele, Zebras und das Schlangenhaus), sondern auch einen großen Waldspielplatz und Erlebnispark mit Nostalgie- und modernen Spielgeräten, Sommerrodelbahn, Einschienenbahn, Kleinkinder-Riesenrad, Überschlagschaukel, Dschungelpfad, Wasserspielen und Trampolinen.

**Kontakt:** Brachter Str. 98, ☎ 02163/5447, 🌐 www.natur-und-tierpark-brueggen.de



*Der Natur- und Tierpark bietet Spaß für jede Altersklasse.*

### ▶ 🗺️ **Astronomischer Lehrpfad / Planetenweg**

Der astronomische Lehrpfad in den Schwalmauen „erwandert“ auf 4,5 km Länge unser Sonnensystem im Verhältnis 1:1 Milliarde km. Info-Stelen geben Auskunft über die Planeten und ein Gefühl für die Distanzen im Weltraum.

**Zugang:** Start und Ziel am Deichweg/ Nauenweg (Nähe Bauhof/Feuerwehr), GPS 51°14'20.38"N, 6°10'49.88"E

### ▶ **Brachter Wald**

Wild, frei lebende Pferde, Rinder und Schafe lassen sich im ehemaligen Militärgelände mit Wald- und Heidelandschaften, Aussichtspunkten und einem Holzbohlenweg leicht beobachten. Das umzäunte, 1250 ha große Gelände verfügt über sechs Zugänge und mehrere ausgewiesene Wanderwege.

**Zugänge:** Weißer Stein, Amersloher Weg, St.-Barbara-Str., Swalmener Str.-L373, Kahlberg'sche Heide

**Kontakt:** Infozentrum Krickenbecker Seen e.V., Krickenbecker Allee 36, 41334 Nettetal, ☎ 0 21 53/91 29 09, ✉ infozentrum@bsks.de, 🌐 www.bsks.de, 🌐 www.nrw-stiftung.de, 🌐 www.npsn.de

### ▶ **Borner See**

Der See südöstlich von Born wird durch den Kranenbach gespeist. Rund um den See führt der zwei km lange „Patschelpfad“, benannt nach dem Fischotter aus dem Roman „Patschel vom Schwalmtal“.

**Parkgelegenheit:** nahe der Borner Kirche St. Peter / Standort „WasserBlick“: N51°14'30.8" E6°12'44.8",

🌐 [www.npsn.de/index/lang/de/artikel/1363](http://www.npsn.de/index/lang/de/artikel/1363)

### ▶ **Wandern**

Es gibt sechs verschiedene Routen zum Download. Geocaching-Touren werden auch als kombinierte Radtour von der Tourist-Information angeboten.

### ▶ **Hallenbad Brüggen**

Das familiäre Hallenbad verfügt über einen Teilhubboden für den Nichtschwimmerbereich, Babybecken und Rutschen. Es werden vielfältige Kurse angeboten.

**Kontakt:** Hochstr. 33, ☎ 02163/7444, 🌐 [www.hallenbad-brueggen.de](http://www.hallenbad-brueggen.de)

### ▶ **Brüggener Klimp**

Das Hotel-Restaurant im ehemaligen 1890 erbauten Bahnhof bietet Speisen im historischem Ambiente mit liebevollen Details wie einer alten Dampflok, Zugschildern und Empfangschef in Originaluniform.

**Kontakt:** Burgwall 15, ☎ 02163/9550, ✉ [hotel@brueggener-klimp.de](mailto:hotel@brueggener-klimp.de), 🌐 [www.brueggener-klimp.de](http://www.brueggener-klimp.de)

### ▶ **Bouleplätze**

Am Burgwall und an der Kirche in Born.

### ▶ **Skaterplatz**

Standort: Sportplatz „Am Vennberg 7“.

### ▶ **Ausritte und Planwagenfahrten**

Reitstall und Fahrstall Corsten, Alst 68, ☎ 0172/2782646, 🌐 [www.reitundfahrstall-corsten.de](http://www.reitundfahrstall-corsten.de)

## Dinslaken

### ► ☺ **Yellow-Zug**

Der Pfannkuchenbäcker mit großem Kinderbereich bietet Fun-Fit-Food-Arrangements mit Pfannkuchenessen und/oder Kaffee und Kuchen, Yellow-Zug (Kettcar-Kolonne), Bauerngolf, Fahrrädern und/oder Tierparkbesuch. **Kontakt:** Pannekoekenbakker, Klosterstr. 30, ☎ 02163/572620, ✉ [brueggen@pannekoekenbakker.de](mailto:brueggen@pannekoekenbakker.de), 🌐 [www.pannekoekenbakker-brueggen.de](http://www.pannekoekenbakker-brueggen.de)

### ► **Return Saunapark**

Neben sechs Saunen, Dampfbad, Solegrotte, kaltem Außenpool, Eis- und Wellnessbecken und Ruhebereichen gibt es ein breites Gesundheits- und Wellness-Programm sowie einen Kinderhort (gesonderte Öffnungszeiten), der zum Sportpark gehört. **Kontakt:** Return Sport & Wellness, Boerholz 72, Boerholz, ☎ 02157/9992, 🌐 [www.myreturn.de](http://www.myreturn.de)

### ► **Elektro-Scooter**

„Brüggen-Holland-Tour“ **Kontakt:** Greenwheel Elektro-Scooter, ☎ 02163/4992999 oder 02162/450095, 🌐 [www.greenwheel-tours.de](http://www.greenwheel-tours.de)

### ► **Kulturhistorische Route Brüggen-Beesel**

Die grenzüberschreitende Radroute verbindet historisch und kulturell interessante Punkte der beiden Gemeinden, wie Hünengräber, Flachskuhlen und historische Gebäude.

## Feste und Veranstaltungen

### ► **Brüggener Burgfestival und Altstadtfest**

Zu Pfingsten und Anfang August findet auf dem Burg-Innenhof und dem Kreuzherrenplatz eine große Freiluft-Party mit Kunsthandwerkermarkt, Musik und Fröhlichkeit statt. Außerdem werden der Burgi-Spargelmarkt mit Weinfest und die Weihnachtsmärkte angeboten. 🌐 [www.lebendiges-brueggen.de](http://www.lebendiges-brueggen.de)

### ► **Brachter Dohlenfest**

Anfang Juli feiert ganz Bracht Open Air mit Livemusik, Showacts, Autoshow und Kindertrödelmarkt. 🌐 [www.unser-bracht.de](http://www.unser-bracht.de)

### ► ☺ **Kinderferienstart**

Kreuzherren- und Nikolausplatz verwandeln sich nach Schulschluss in eine bunte Spielwiese.

### ► ☺ **Niederrheinische Theaterfestspiele**

In den Sommerferien wird der Burginnenhof zum Freilichttheater mit buntem Programm für Groß und Klein. Bei schlechtem Wetter wird im Burgsaal gespielt. 🌐 [www.niederrheinisches-theater.de](http://www.niederrheinisches-theater.de)

### ► **Brüggen Klassik**

Ende August bieten namhafte Künstler Pop und Rock der Extraklasse an der Burg. 🌐 [www.bueggen-klassik.com](http://www.bueggen-klassik.com)

## Dinslaken

### (Kreis Wesel)

Dinslaken nennt sich selbst „Das Grüne Tor zum Ruhrgebiet“ und vereinbart das Beste aus Niederrhein und Naturpark Hohe Mark-Westmünsterland mit der Industriekultur des „Ruhrpotts“. Schon im 12. Jh. hatte sich rund um die Burgmotte eine Ansiedlung gebildet, die 1273 die Stadtrechte erhielt und der im 15. Jh. die Produktion und der Verkauf von Tuch und Leinen zu größerer Blüte verhalf. Heute

hat die Stadt viele Gesichter: Altstadt, Industriekultur und ein grünes Freizeitparadies mit viel Platz für Wanderer, Radler und Reiter.

### Stadtinformation Dinslaken

Ritterstr. 1

46535 Dinslaken

☎ 02064/66222

✉ [stadtinformation@dinslaken.de](mailto:stadtinformation@dinslaken.de)

🌐 [www.dinslaken.de](http://www.dinslaken.de)



## Sehenswertes

### ► Burg Dinslaken mit Burgtheater

Seit jeher das Herz der Stadt, beherbergen Reste der mittelalterlichen Burg heute das Rathaus. Auf der Freiluftbühne des Burgtheaters findet Sommertheater vor den eindrucksvollen alten Mauern statt.

**Standort:** Platz d'Agen 1, 46535 DIN



*Ein eindrucksvolles historisches Gebäude: Die Burg Dinslaken.*

### ► Rittertor mit Pförtnerhaus

Das Rittertor ist das einzige noch erhaltene Stadttor. Im ehemaligen Pförtnerhäuschen ist heute die Stadtinformation untergebracht. Weitere Abschnitte der alten Mauer sind entlang des Rotbachs zu finden.

**Standort:** Rittergasse 1, 46535 Dinslaken

### ► Bollwerkskathe

Diese ehemalige Schmiede „lehnt“ an einem Rest der alten Stadtmauer. Wie ein Kontrapunkt befindet sich gegenüber eine Lore aus der ehemaligen Steinkohlezeche Lohberg/Osterfeld.

**Standort:** frei zugänglich im Garten des Museums Voswinkelshof (s.u.)

### ► Historischer Stadtrundgang

Der historische Stadtrundgang verbindet alle Sehenswürdigkeiten der Altstadt und ihrer Umgebung.

### ► Fördergerüst der ehem. Steinkohlezeche Lohberg, Gartenstadtsiedlung und Bergpark Oberlohberg

Von den beiden Fördergerüsten aus den Jahren 1910 und 1955/56 ist noch eines erhalten. Die 1907 gegründete Zechensiedlung ist mit wenigen Straßen und großen Gärten halbkreisförmig angelegt. Auf der Halde wurde ein Bergpark angelegt, der eine Parklandschaft mit künstlerischen Elementen und Spiel- und Erholungsgelegenheiten kombiniert.

**Standort:** Hünxer Str., Einmündung Lohbergstr., 46537 Dinslaken (Navi: Hünxer Str. 375)

### ► Evangelische Kirche Hiesfeld

Die Kirche wurde vermutlich bereits im 10. Jh. gegründet. Der Westturm stammt aus dem späten 12. Jh., das Langhaus aus dem 15. Jh.

**Kontakt:** Kirchstr. 15, 46539 Dinslaken-Hiesfeld, ☎ 02064/47760, 🌐 [www.evkg-hiesfeld.ekir.de](http://www.evkg-hiesfeld.ekir.de)

### ► Färbergärten

Färbergärten gibt es im Museum Voswinkelshof, in der Villa Kunterbunt, im Färbergarten Rheinaue, in der Stadtbibliothek, in der Gartenschule und im Hof Emschermündung.

## Dinslaken

### ► Stadtführungen

Es gibt eine Vielzahl an Themenführungen, geführte Radtouren sowie Segway-Touren und Planwagenfahrten.

## Museen

### ► Stadthistorisches Museum Voswinkelshof

Das Museum im ehemaligen Adelssitz, der bereits im 13. Jh. existierte, befasst sich mit stadthistorischen Themen und bietet verschiedenen Ausstellungen und Veranstaltungen Raum. **Kontakt:** Elmar-Sierp-Platz 6, ☎ 02064/2449

### ► Mühlenmuseum Hiesfeld

Die Wassermühle am Rotbach in Fachwerk-Bauweise mit mittelschlächtigem Wasserrad stammt aus 1692/93. Die Turmwindmühle von 1822 diente dem Mahlen von Korn und Lohe. Beide Mühlen können besichtigt werden. Das Museum mit mehr als 60 Modellen verschiedenster Mühlentypen aus aller Welt und Ausstellungen u.a. zur Hiesfelder Geschichte befindet sich an der Wassermühle.

**Kontakt:** Am Freibad 5, 46539 Dinslaken-Hiesfeld, ☎ 02064/94188, 🌐 [www.muehlenmuseum-dinslaken-hiesfeld.de](http://www.muehlenmuseum-dinslaken-hiesfeld.de) / Windmühle: Sterkrader Str. 212

## Freizeit und Natur

### ► Naturschutzgebiete

Typisch niederrheinisch mit Kopfweiden, Hecken und Deich erstreckt sich das Naherholungsgebiet Rheinauen von Duisburg-Walsum bis zur Emschermündung. Der Hiesfelder Wald ist bereits Teil des Naturparks Hohe Mark-Westmünsterland und dehnt sich in Richtung Münsterland, Scherbeck und Hünxe aus. Parkmöglichkeiten: Franzosenstr., Sträterei, Rotbachsee (Hiesfeld)

**Kontakt:** 🌐 [www.natur-erleben-nrw.de](http://www.natur-erleben-nrw.de), 🌐 [www.hohemark-westmuensterland.de](http://www.hohemark-westmuensterland.de)

### ► 🗺️ Rotbachweg

Der 20 km lange Rotbach-Weg für Wanderer und Radfahrer beginnt bei der Grafenmühle/Bottrop und endet an der Mündung des Rotbachs in den Rhein bei Voerde-Götterswickerham. Besonders malerisch und ursprünglich ist das Rotbachtal zwischen Grafenmühle und der Sträterei, wo der Schwarzbach (aus moorigen Ursprungsgebieten) in den Rotbach (mit hohem Eisengehalt) mündet. **Kontakt** für Informationen: Lippeverband, Kronprinzenstr. 24, 45128 Essen, ☎ 0201/104-0, 🌐 [www.eglv.de](http://www.eglv.de) / GPS: Schwarzbachmündung: 51°34'49.40"N, 6°50'4.15"E, GPS-Tracks-Download: Rotbach-Weg.gpx



*Idyllisch: Der Rotbach in der Nähe der Schwarzbachmündung.*

### ► Wohnungswald

Der Wohnungswald zwischen Dinslaken und Voerde lockt Jogger und Walker mit unterschiedlichen, beschilderten Laufstrecken. Parkgelegenheit: Voerder Str., kurz hinter der Einmündung Eppinghovener Str.

### ► 🗺️ Hof Emschermündung

Das Informations- und Bildungszentrum bietet Färbegärten, Obstgärten und ökologische Sukzessionsflächen sowie ein



## Radwandern

### ▶ Niederrheinroute

Strecke: 2000 km (1.215 km Hauptroute, 820 km Nebenrouten)

Verlauf: (Rundkurs) alle (über 60) Städte und Gemeinden der Region Niederrhein  
[www.radroutenplaner.nrw.de](http://www.radroutenplaner.nrw.de)

### ▶ Rheinradweg

Strecke: ca. 1.500 km

Verlauf: Andermatt/CH – ... – Neuss – Düsseldorf – Krefeld – Duisburg – Moers – Rheinberg – Dinslaken – Voerde – Wesel – Xanten – Rees – Emmerich – Nijmegen – ... – Rotterdam  
[www.rheinradweg.net](http://www.rheinradweg.net)

### ▶ Herrensitz-Route

Strecke: über 500 km

Verlauf: Goch – Weeze – Kevelaer – Geldern – Straelen – Wachtendonk – Kerken – Rheurdt – Issum – Alpen – Sonsbeck – Uedem – NL (Venlo – Overloon)  
[www.herrensitz-route.de](http://www.herrensitz-route.de)

### ▶ Erlebnisweg Rheinschiene

Strecke: 357 km

Verlauf: (Rundweg) Rheinberg – Krefeld – Meerbusch – Neuss – Dormagen – ... – Bonn – ... – Düsseldorf – Duisburg  
[www.erlebnisweg-rheinschiene.de](http://www.erlebnisweg-rheinschiene.de)

### ▶ Römer-Lippe-Route

Strecke: 295 km + 150 km thematischer Wegschleifen

Verlauf: Detmold – ... – Hünxe – Wesel – Xanten  
[www.roemerlipperoute.de](http://www.roemerlipperoute.de)

### ▶ 2-Länder-Route

Strecke: 273 km

Verlauf: Aachen – ... – Übach-Palenberg – Geilenkirchen – Gangelt – Waldfeucht – ... – Brüggen – Nettetal – Straelen – Geldern – Sonsbeck – Xanten – Kalkar – Bedburg-Hau – Kleve – Kranenburg – Nijmegen (NL)

### ▶ Via Romana

Strecke: 252 km

Verlauf: (Rundkurs) Xanten – Kalkar – Bedburg-Hau – Kleve – Kranenburg – Groesbeek/NL – Cuijk/NL – Beek/NL – Kranenburg – Grieth – Kalkar – Xanten  
[www.via-romana.de](http://www.via-romana.de)

### ▶ Buxteler Bahn / Duits Lijntje

Strecke: 155 km

Verlauf: NL (Boxtel – Gennep) – Goch – Weeze – Uedem – Sonsbeck – Xanten – Alpen – Wesel  
[www.buxtelerbahn.eu](http://www.buxtelerbahn.eu)

### ▶ 3-Flüsse-Route

Strecke: 141 km

Verlauf: (Rundweg) Wesel – Voerde – Hünxe – Schermbeck – Raesfeld – Hamminkeln – Rees  
[www.3-fluesse-route.de](http://www.3-fluesse-route.de)

### ▶ Bahnradweg Kreis Viersen

Strecke: 125 km

Verlauf: (Rundkurs) Viersen – Willich – Tönisvorst – Kempen – Grefrath – Nettetal – Brüggen – Niederkrüchten – Schwalmtal – Viersen  
[www.bahnradweg.kreis-viersen.de](http://www.bahnradweg.kreis-viersen.de)

### ▶ Fietsallee am Nordkanal

Strecke: 100 km (50 km auf deutscher Seite, 50 in NL)

Verlauf: Neuss – Kaarst – Korschenbroich – Willich – Mönchengladbach – Viersen – Grefrath – Nettetal – Straelen – NL (Venlo – Nederweert)  
[www.nordkanal.net](http://www.nordkanal.net)

### ▶ Niers-Radwanderweg

Strecke: 100 km

Verlauf: Mönchengladbach – Willich – Viersen – Grefrath – Wachtendonk – Straelen – Geldern – Kevelaer – Weeze – Goch – Gennep (NL)  
[www.niers-radwanderweg.de](http://www.niers-radwanderweg.de) – Flyer zum Download

### ▶ Rhein-Waal-Route

Strecke: ca. 90 km

Verlauf: NL (Nijmegen – Groesbeek) – Kranenburg – Kleve – Bedburg-Hau

### ▶ Fossa Route / Agro-Route

Strecke: ca. 70 km / ca. 100 km

Verlauf: (Rundwege) Arcen/NL – Lomm/NL – Velden/NL – Geldern – Straelen  
[www.freizeit-ohne-grenzen.de](http://www.freizeit-ohne-grenzen.de)

### ▶ Baumkreisroute

Strecke: 42 km

Verlauf: Kamp-Lintfort – Moers – Neukirchen-Vluyn – Rheinberg  
[www.landschaftspark-niederrhein.com/radland/baumkreisroute/](http://www.landschaftspark-niederrhein.com/radland/baumkreisroute/)

### ▶ Straße der Gartenkunst

Verlauf: (verschiedene Touren) Kleve – Bedburg-Hau – Kalkar – Xanten – Kamp-Lintfort – Geldern – Sonsbeck – Moers – Krefeld / Mönchengladbach – Willich-Neersen /  
[www.strasse-der-gartenkunst.de](http://www.strasse-der-gartenkunst.de)

### ▶ Grünroute

Strecke: 370 km

Verlauf: Düren – Aachen – Übach-Palenberg – Geilenkirchen – Gangelt – Selfkant – Limburg/NL – Hasselt/B  
[www.gruenmetropole.eu](http://www.gruenmetropole.eu)

### ▶ EUROGA-Radtour

Strecke: 316 km

Verlauf: (Rundweg) Elmpt – Brüggen – Boisheim – Kempen – Krefeld – ... – Düsseldorf – Grevenbroich – Mönchengladbach – Brüggen – Elmpt

### ▶ Rurufer-Radweg

Strecke: ca. 180 km

Verlauf: Signal de Botrange/B – ... – Hückelhoven – Wassenberg – ... – Roermond/NL  
[www.rurufer-radweg.de](http://www.rurufer-radweg.de)

### ▶ Erft-Radweg

Strecke: 110 km

Verlauf: Nettersheim – ... – Grevenbroich – Neuss  
[www.erft-radweg.de](http://www.erft-radweg.de)

### ▶ 3-Flüsse-Tour

Verlauf: (Rundtour Ahr, Rhein, Erft) Blankenheim – ... – Neuss – Grevenbroich – ... – Nettersheim  
[www.drei-fluesse-tour.de](http://www.drei-fluesse-tour.de)

### ▶ Kaiser-Route - Auf den Spuren Karls des Großen

Strecke: 480 km

Verlauf: Aachen ... – Rommerskirchen – Dormagen – ... – Paderborn

### ▶ Route der Industriekultur

Verlauf: (verschiedene Themenrouten) Ruhrgebiet – Dinslaken – Kamp-Lintfort – Neukirchen-Vluyn – Moers – Duisburg

# Registerübersicht

## Sehenswertes

Altstädte und historische Ortskerne .....	186	Boule .....	188
Gartenstädte und Bergarbeitersiedlungen .....	186	Freizeitparks, Spielplätze (drinnen und draußen) .....	188
Gedenkstätten und Mahnmale, Denkmäler .....	186	Geocoaching .....	188
Grabstätten, historische Friedhöfe .....	186	Golf, Minigolf .....	188
Halden .....	186	Kletterwald, Hochseilgarten .....	188
Industriedenkmäler .....	186	Kutsch- und Planwagenfahrten .....	188
Mühlen .....	186	Lehrpfade .....	188
Weitere Sehenswürdigkeiten .....	186	Modellflug .....	189
		Mountainbiken .....	189
		Naturdenkmale .....	189
		Naturschutz-Informationszentren .....	189
		Naturschutzgebiete .....	189
		Nordic Walking .....	189
		Parks und Gärten .....	189
		Pferdesport .....	189
		Rundflüge, Gleitschirm, Fallschirm .....	189
		Skaten .....	190
		Schifffahrten und Fähren .....	190
		Schleusen und Staustufen .....	190
		Theater und Kleinkunst .....	190
		Im und auf dem Wasser .....	190
		Wintersport .....	190
		Zoos, Tier- und Wildparks .....	190
		Sonstiges .....	190
		Veranstaltungen und Feste .....	191

## Museen

Bergbaumuseen, .....	187
Brauereimuseen, Brennereien und Weingüter .....	187
Eisenbahnmuseen, historische Eisenbahnfahrten, Draisinefahrten .....	187
Freilichtmuseen .....	187
Kunstmuseen u.- ausstellungen, Galerien, Kunstwege, Kunst- und Künstlerhäuser .....	187
Museen zu bedeutenden Persönlichkeiten .....	187
Technische Museen und Handwerksmuseen .....	187
Weitere Museen .....	187

## Freizeit und Natur

Aussichtspunkte .....	187
Ballonfahren .....	187
Bauernhöfe und Hofläden .....	187



# 1000 Freizeittipps NIEDERRHEIN

Wie wäre es mit einem Ausflug mit der ganzen Familie? Wohin bei Regen oder Schnee? Was unternehmen, wenn Besuch kommt? Wo am angenehmsten mit Freunden einen sonnigen Tag genießen? Dieser Freizeitführer enthält rund 1000 Tipps für Ihre Freizeitgestaltung vor der eigenen Haustür. Ob Sehenswürdigkeiten und historische Altstädte, Museen und Mühlen, Schlösser und Burgen, Aktivitäten in der Natur und Sportangebote – es ist für alle etwas dabei! Im Band sind die Orte mit ihren zahlreichen Angeboten alphabetisch geordnet. Mit dem umfangreichen Stichwortverzeichnis finden Sie für jede Gelegenheit das Passende. Eine Übersichtskarte und nützliche Adressen machen dieses Buch zum unverzichtbaren Begleiter durch Ihre Region.

ISBN 978-3-8313-2892-5



9 783831 328925

€ 15,00 (D)

 Wartberg Verlag